



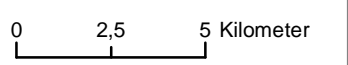


**Hotspots der Biologischen Vielfalt**  
 Bearbeitungsstand: Februar 2012

- Rhön (Hotspot 15)**
-  Hotspot
  -  weitere Hotspots
  -  Bundesländer
  -  Blattschnitt TK25

Geobasisdaten © GeoBasis-DE / BKG (2010)  
 Fachdaten: Bundesamt für Naturschutz, LANIS-Bund



**Bundesamt für Naturschutz**  
 Konstantinstr. 110  
 53179 Bonn

Die Abgrenzung der Hotspots der Biologischen Vielfalt wurde im Rahmen eines F&E-Vorhabens des BfN von PAN Planungsbüro für angewandten Naturschutz GmbH erarbeitet.