







Hotspots der Biologischen Vielfalt
 Bearbeitungsstand: Februar 2012

- Harz (Hotspot 19)**
-  Hotspot
 -  weitere Hotspots
 -  Bundesländer
 -  Blattschnitt TK25

Geobasisdaten © GeoBasis-DE / BKG (2010)
 Fachdaten: Bundesamt für Naturschutz, LANIS-Bund



 **Bundesamt für Naturschutz**
 Konstantinstr. 110
 53179 Bonn

Die Abgrenzung der Hotspots der Biologischen Vielfalt wurde im Rahmen eines F&E-Vorhabens des BfN von PAN Planungsbüro für angewandten Naturschutz GmbH erarbeitet.